


← Frýdek Místek

Český Těšín 

Legenda:

Nové zařízení:



Nové zabezpečovací kabley (PS01)

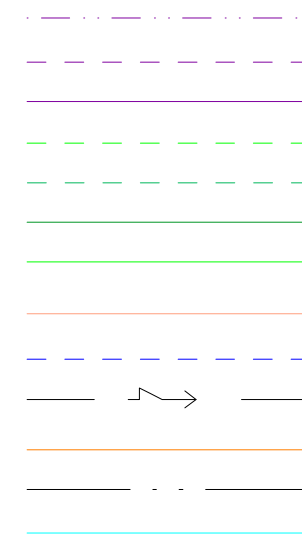
Snímač počítače náprav (PS01)

Hranice:



Hranice drážního pozemku

Stávající síť:



CETIN

CETIN – nadzemní síť

CETIN – neprovozované, nezaměřené sítě

ČEZ – nadzemní NN

ČEZ – nadzemní VN

ČEZ – nadzemní VVN

CEZ – podzemní NN

GasNet (plynovod)







SmVaK – vodovod

SŽDC – SEE

SŽDC – SŽG – bod

SŽDC – SSZT

SŽDC TÚDC (v údržbě ČD – Telematika)

INVESTOR STAVBY:	SŽDC s.o., Dlážděná 1003/7, 110 00 Praha 1				
OBJEDNATEL PROJEKTU:	SŽDC s.o., Oblastní ředitelství Ostrava, Muglinovská 1038/5, 702 00 Ostrava				
	VED. PRACOVISTĚ:	Lubomír Tůma		ZAK. ČÍSLO: 18-064-30-211	SOUPRAVA Č.:
	HIP:	Jaromír Kielor			
	ODP.PROJ.:	Jaromír Kielor			
	NAVRHL:	Jaromír Kielor			
	KONTROLOVAL:	Mgr. Radek Böhmm			
STAVBA:				STUPEŇ:	
Oprava PZS v km 134,896 na trati Český Těšín - Frýdek Místek				DSP	
Část:	Situace stavby			MĚŘÍTKO: 1:1000	
Výkres:	Koordinační situace stavby - km 135,2-135,6			ČÁST: C.	PŘÍLOHA: C.2-2